



# Analyse données itinérance

[www.tourisme-lotetgaronne.com](http://www.tourisme-lotetgaronne.com)

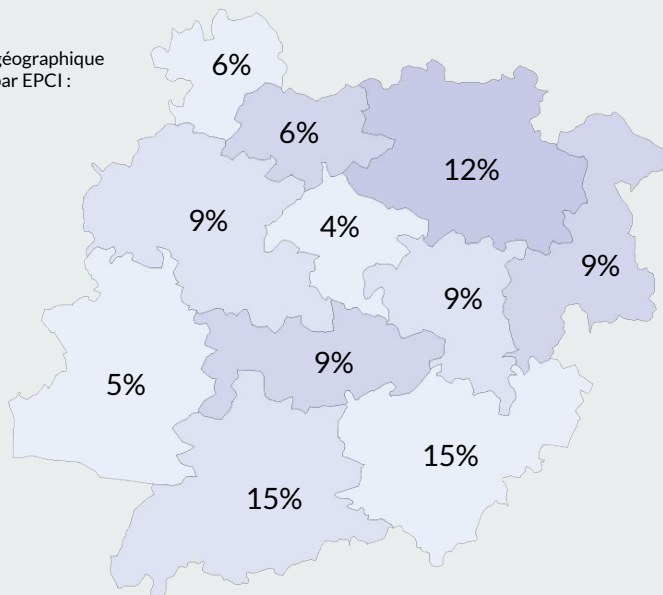
Période analysée : du 1er janvier au 31 décembre 2023 - MAJ 9 janvier 2024



# I. Boucles PR<sup>®</sup>

- 443 circuits | 4 455,8 km de sentiers balisés
- 229 communes équipées d'au moins un circuit (72%)

Répartition géographique des circuits par EPCI :



	Nombre de circuits	Nombre de km balisés
Albret	67	708,5
Coeur de Bastides	54	571
Confluent et Coteaux de Prayssas	39	376,4
Coteaux et Landes de Gascogne	25	254,7
Destination Agen	65	653
Fumel - Vallée du Lot	42	438,9
Grand Villeneuvois	38	356,3
Lot-et-Tolzac	16	152,2
Pays de Duras	28	267,2
Pays de Lauzun	25	251,6
Val de Garonne	40	376,2
Hors zone OT de rattachement	4	49,8
<b>TOTAL</b>	<b>443</b>	<b>4455,8</b>

# Téléchargements des fiches rando (.pdf)



	2016	2017	2018	2019	2020	2021	2022	2023	TOTAL
JANVIER	6 529	6 432	5 894	6 094	9 260	10 401	9 990	6 946	61 546
FÉVRIER	5 755	6 200	6 337	9 475	9 292	14 549	11 377	10 383	73 368
MARS	6 650	7 025	6 570	12 038	5 353	21 625	12 056	10 225	81 542
AVRIL	7 290	7 696	7 737	10 672	1 812	26 650	10 968	9 467	82 292
MAI	8 316	7 483	8 034	10 302	14 327	17 290	10 505	9 502	85 759
JUIN	5 086	4 778	6 380	6 680	14 485	10 385	7 949	7 000	62 743
JUILLET	6 899	6 501	6 255	7 152	15 390	12 258	8 384	8 477	71 316
AOÛT	6 517	8 147	7 294	8 599	14 298	15 664	9 491	9 546	79 556
SEPTEMBRE	5 891	6 637	7 587	9 098	11 643	11 017	8 970	7 463	68 306
OCTOBRE	7 092	7 709	6 952	9 332	10 464	13 250	11 469	8 624	74 892
NOVEMBRE	5 620	6 727	6 203	4 942	5 764	9 505	8 674	6 337	53 374
DÉCEMBRE	5 201	4 509	4 601	4 429	6 930	6 681	5 450	4 510	42 026
<b>TOTAL</b>	<b>76 846</b>	<b>79 844</b>	<b>79 844</b>	<b>98 813</b>	<b>119 018</b>	<b>169 275</b>	<b>115 283</b>	<b>98 480</b>	<b>836 720</b>

Au 31 décembre 2023, **98 480** fiches PDF ont été téléchargées, soit un recul de **-14,58%** par rapport à l'année 2022.

Remarque : nous revenons à des résultats d'avant COVID. 2020 et 2021 ayant été des années records pour la randonnée.

# Top 20 des circuits les plus téléchargés en 2023

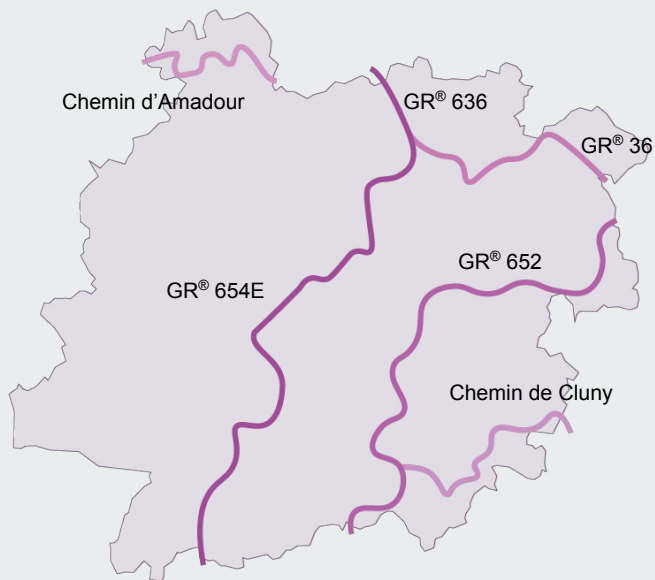
On remarque que les circuits les plus téléchargés sont ceux situés dans les villages classés **Plus Beaux Villages de France** (Penne-d'Agenais, Pujols, Monflanquin, Tournon-d'Agenais, Villereal).

...et ceux à **proximité d'Agen** (agglomération d'Agen) avec une forte population urbaine : besoin de prendre l'air dans la campagne environnante / proximité.

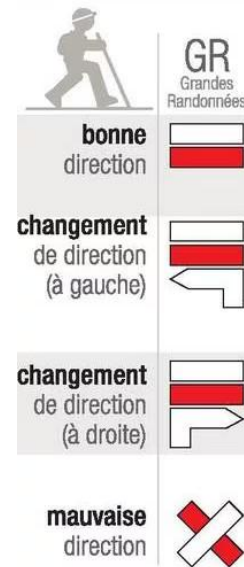
TOP	URL de téléchargement	Téléchargements uniques	Téléchargements total
1	Fiche-Rando-440-Sauvagnas-2022.pdf	642 (0,7%)	752 (0,8%)
2	Fiche-Rando-165-PennedAgenais-2020.pdf	514 (0,6%)	574 (0,6%)
3	Fiche-Rando-188-Pujols-2020.pdf	505 (0,6%)	578 (0,6%)
4	Fiche-Rando-27-BonEncontre-2020.pdf	431 (0,5%)	482 (0,5%)
5	Fiche-Rando-36-Moirax-2020.pdf	418 (0,5%)	499 (0,5%)
6	Fiche-Rando-48-Foulayronnes-2020.pdf	392 (0,4%)	448 (0,5%)
7	Fiche-Rando-24-Aubiac-2020.pdf	377 (0,4%)	431 (0,4%)
8	Fiche-Rando-146-Pujols-2020.pdf	369 (0,4%)	406 (0,4%)
9	Fiche-Rando-145-Prayssas-2020.pdf	368 (0,4%)	428 (0,4%)
10	Fiche-Rando-144-Monflanquin-2020-FR.pdf	364 (0,4%)	410 (0,4%)
11	Fiche-Rando-358-Monclar-2020.pdf	360 (0,4%)	414 (0,4%)
12	Fiche-Rando-31-Foulayronnes-2020.pdf	346 (0,4%)	392 (0,4%)
13	Fiche-Rando-32-Foulayronnes-2020.pdf	344 (0,4%)	391 (0,4%)
14	Fiche-Rando-333-ColayracSaintCirq-2020.pdf	341 (0,4%)	390 (0,4%)
15	Fiche-Rando-342-CastelmoronSurLot-2020.pdf	338 (0,4%)	389 (0,4%)
16	Fiche-Rando-372-Bajamont-2020.pdf	334 (0,4%)	391 (0,4%)
17	Fiche-Rando-162-MontpezatdAgenais-2020.pdf	331 (0,4%)	383 (0,4%)
18	Fiche-Rando-183-Laugnac-2020.pdf	329 (0,4%)	362 (0,4%)
19	Fiche-Rando-142-Madaillan-2020.pdf	320 (0,4%)	361 (0,4%)
20	Fiche-Rando-137-PennedAgenais-2020.pdf	313 (0,4%)	346 (0,4%)

## II. Sentiers de Grande Randonnée

- 6 chemins de Grande Randonnée
- 412,5 km de sentiers balisés



	Nombre de km balisés
GR® 36	19
GR® 636	41
GR® 652	120
GR® 654E	143
Chemin de Cluny	55
Chemin d'Amadour	34,5
<b>TOTAL</b>	<b>412,5</b>



# III. Audience des pages web “Itinérance douce”

Fréquentation totale sur le site de l'ADRT en 2023 : **969 471 pages consultées** par **368 094 utilisateurs**.

01

... dont sur les pages “**randonnée pédestre**” :

**35 740 pages vues** (3,68%)  
par **10 656 utilisateurs** (2,89%)

+ **41 610 utilisateurs** sur la carte interactive “Rando 47”

02

... dont sur sur les pages “**vélo**” :

**15 159 pages vues** (1,56%)  
par **5 875 utilisateurs** (1,59%)

03

... dont sur les pages “**équestres**” :

**5 353 pages vues** (0,55%)  
par **2 569 utilisateurs** (0,69%)

04

... dont sur les pages “**bateaux**” :

**2 127 pages vues** (0,21%)  
par **1 555 utilisateurs** (0,42%)

# IV. Réseau d'état d'alerte (Rando 47)

- **212 signalements** en 2023 (+21,84% par rapport à 2022)
- **2 947 alertes** depuis son lancement en 2011

## SIGNALER UN PROBLÈME



Vous avez rencontré une difficulté ou un problème sur un circuit ?  
Merci de compléter la formulaire ci-dessous.

### DATE ET LIEU DU PROBLÈME

Date du constat

Commune

Nom du circuit

Latitude

Longitude

Description la plus précise du lieu :

### NATURE DU PROBLÈME

- Balisage inexistant
- Balisage imprécis
- Balisage à rafraîchir
- Signalisation manquante
- Signalisation détériorée
- Embroussaillage
- Animaux divagants
- Chemin labouré
- Clôture
- Chute d'arbre
- Décharge sauvage
- Passage dangereux
- Conflit d'usage

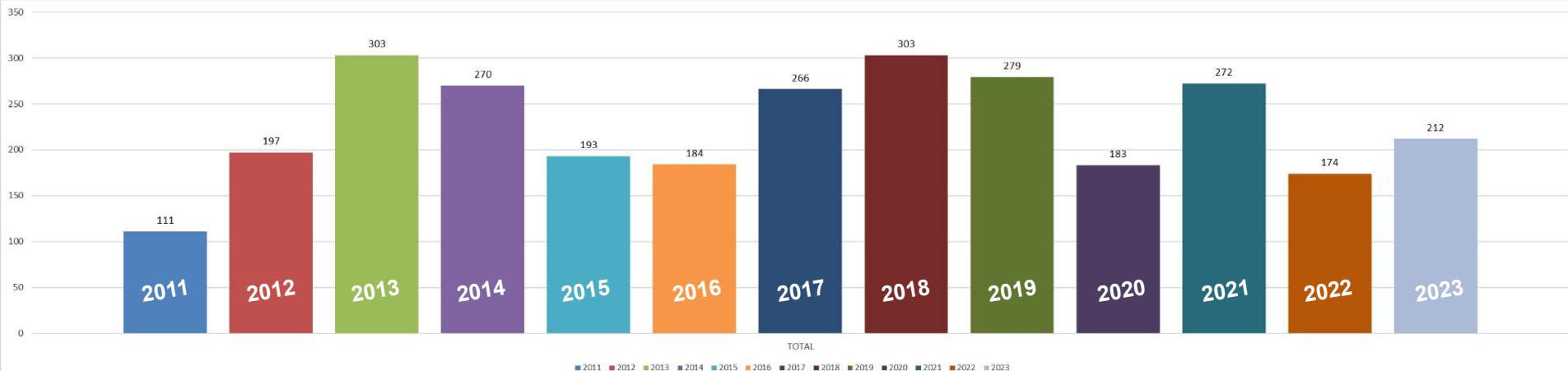
Description du problème :

### JOINDRE UNE PHOTO OU UN DOCUMENT

Format accepté : jpg, jpeg, gif, bmp, png et pdf. Taille max fichier : 2 Mo

Aucun fichier choisi

Un fichier > 2 Mo ? Merci de nous le transmettre par mail [en cliquant ici](#)





# Tourisme Lot-et-Garonne

271, rue de Péchabout  
47000 AGEN

Tél. +33 5 53 66 14 14  
Mail. [cdt47@tourisme-lotetgaronne.com](mailto:cdt47@tourisme-lotetgaronne.com)

[www.tourisme-lotetgaronne.com](http://www.tourisme-lotetgaronne.com)